

Factura Pequeño Contribuyente

LUIS FERNANDO, OROXÓN SANDOVAL

Nit Emisor: 12113034

FERNANDO OROXON

35 CALLE 7-32 COLONIA LAS CHARCAS, zona 11, Guatemala,
GUATEMALA

NIT Receptor: 3440273

Nombre Receptor: MINISTERIO DE AGRICULTURA GANADERIA Y
ALIMENTACION

NÚMERO DE AUTORIZACIÓN:

AE2B78BD-3C4C-4E5A-B4E4-892268EFD9FC

Serie: AE2B78BD Número de DTE: 1011633754

Numero Acceso:

Fecha y hora de emision: 29-dic-2022 09:05:02

Fecha y hora de certificación: 01-dic-2022 09:05:02

Moneda: GTQ

#No	B/S	Cantidad	Descripcion	Precio/Valor unitario (Q)	Descuentos (Q)	Otros Descuentos(Q)	Total (Q)	Impuestos
1	Servicio	1	Por servicios técnicos prestados al Ministerio de Agricultura, Ganadería y Alimentación, según contrato administrativo No. 2022-10-3-715, correspondiente al mes de diciembre de 2,022.	7,500.00	0.00	0.00	7,500.00	
TOTALES:					0.00	0.00	7,500.00	

* No genera derecho a crédito fiscal

CANCELADO

Datos del certificador

Superintendencia de Administracion Tributaria NIT: 16693949



Ing. Oscar Cruz Ramos



Lidia Méndez Mata
Directora
Instituto Geográfico Nacional



"Contribuyendo por el país que todos queremos"

Información del DTE



Régimen de Factura Electrónica en Línea Verificación de Documento Tributario Electrónico

Factura Pequeño Contribuyente (FPEQ)	
EMISIÓN	
Fecha Emisión:	29/12/2022 09:05:02
Emisor:	12113034 - LUIS FERNANDO, OROXÓN SANDOVAL
Establecimiento:	1 - FERNANDO OROXON
Receptor:	3440273 - MINISTERIO DE AGRICULTURA GANADERIA Y ALIMENTACION
Monto Total:	GTQ 7,500
No. de acceso:	
CERTIFICACIÓN	
Autorización:	AE2B78BD-3C4C-4E5A-B4E4-892268EFD9FC
Serie:	AE2B78BD
Número del DTE:	1011633754
ACEPTACIÓN SAT	
Acuse de recibo:	FCID202220221201T09:05:0306:00AE2B78BD3C4C4E5AB4E4892268EFD9FC
Fecha de la consulta: 01/12/2022 09:14:44	

NOTA: Si la información no coincide con el documento que tiene en su poder, denúncielo aquí:

<https://portal.sat.gob.gt/portal/denuncias/>

INFORME MENSUAL DE ACTIVIDADES

PERIODO: DICIEMBRE DE 2022

REGLON: 029 "OTRAS REMUNERACIONES DE PERSONAL TEMPORAL"

OBJETO: "Servicios técnicos para colaborar en el cálculo de libretas de nivelación, digitalización de abstractos, atención al público e instituciones en lo referente a temas geodésicos, así como en el resguardo de documentos técnicos."

TIPO DE SERVICIOS: TÉCNICOS

PRESTADO EN: INSTITUTO GEOGRAFICO NACIONAL

No. DE CONTRATO: 2022-10-3-715

PLAZO DEL CONTRATO: DEL 03 DE OCTUBRE AL 31 DE DICIEMBRE 2022

En cumplimiento a la cláusula segunda del Contrato Administrativo número 2022-10-3-715 suscrito con mi persona, presento ante usted el informe mensual de actividades realizadas:

ACTIVIDADES DESARROLLADAS Y RESULTADOS OBTENIDOS:

1) Servicios técnicos para colaborar en el cálculo de libretas de nivelación, digitación de datos en hojas electrónicas de Abstractos de Nivelación

Actividad: Apoyé en la revisión, corrección y cálculo de datos de las libretas de nivelación que comprenden del BM C- 105C 1 al BM C – 101B, Línea de nivelación de 1er, orden "C".

Resultados: Al realizar la elaboración del abstracto de nivelación se actualiza el contenido de la mencionada línea.

2) Servicios técnicos para colaborar en la digitalización de abstractos de Líneas de nivelación antiguas que se encuentren en formato análogo.

Actividad: Colaboré con servicios técnicos en la digitalización del Abstracto de Nivelación de la Línea "KM". Del BM KM – 1 al BM KM - 10.

Resultados: Se cuenta con un abstracto digital, del cual se hará una copia impresa.

3) Servicios técnicos para colaborar en la atención al público o instituciones en lo referente a cotas, vértices geodésicos o información de temas geodésicos

Actividad: Colaboré con servicios técnicos en la atención a 8 usuarios de la data de la estación Cors y se generaron 18 descripciones de BM's.

Resultados: Atención a las peticiones del público, las cuales ingresaron fondos monetarios al Instituto

4) Servicios técnicos para colaborar en el resguardo de los documentos técnicos de la división y dar orientación al personal de la institución en temas de cálculo y procesos geodésicos.

Actividad: Colaboré con servicios técnicos en el resguardo de los resultados de los levantamientos geodésicos llevados a cabo por personal del IGN.

Resultados: Ahora se tiene más un archivo menos saturado y más fácil de localizar los resultados que se busquen.

5) Servicios técnicos en otras actividades que sean asignados.

Actividad: Colaboré con servicios técnicos en las actividades técnicas de la división.

Resultados: Se le dio apoyo al personal, indicando los procedimientos más viables en el trabajo se campo.

Actividad; Colaboré con servicios técnicos en la actualización de fichas de descripción de las Líneas de Nivelación de 1er, orden, según solicitudes.

Resultados: Se tienen descripciones actualizadas, con el nuevo formato dando así un mejor servicio al usuario.

Actividad. Colaboré con servicios técnicos en el post proceso de ocho puntos geodésicos que son parte del levantamiento del municipio de San Lucas Tolimán, del departamento de Sololá.

Resultados: Se calcularon las coordenadas geográficas y planas que determinan la posición de los puntos trabajados.

Actividad. Colaboré con servicios técnicos en la participación de las sesiones audiovisuales en el programa de las Naciones Unidas Programa de Alianza de Datos de los ODS-Plan de Acción a Nivel de País.

Resultados: Se tiene la participación a nivel del IGN en el Proyecto.

Actividad. Colaboré con servicios técnicos en el post proceso de cuatro monumentos limitrofes que son parte de la frontera Guatemala-Honduras

Resultados: Se calcularon las coordenadas geográficas y planas que determinan la posición de los monumentos trabajados

Actividad: Colaboré con servicios técnicos en la participación de las sesiones audio visuales con la Licenciada Lourdes morales de Diplan, del MAGA en la actualización del Manual de Normas y Procedimientos del Instituto Geográfico Nacional -IGN-

Resultados: Se está elaborando un manual actualizado de normas y Procedimientos


Actividad: Colaboré con servicios técnicos en la elaboración de los nuevos formatos que serán usados en la división de Geodesia en la actualización del Manual de Normas y Procedimientos del Instituto Geográfico Nacional -IGN-


Resultados: Se está elaborando un manual actualizado de normas y Procedimientos

Actividad. Colaboré con servicios técnicos al encargarme temporalmente de las actividades de la división de Geodesia.

Resultados: Se mantienen las actividades de la división en forma normal.

F. 
Luis Fernando Oroxón Sandoval
DPI: 1674 56954 0101
Cel.: 4143 8223

F. 
Ing. Oscar Cruz Ramos
Sub director General del IGN
con funciones temporales




Licda. Párola Méndez Mata
Directora
Instituto Geográfico Nacional



INFORME FINAL DE ACTIVIDADES

PERIODO: DEL 03 DE OCTURE AL 31 DE DICIEMBRE 2022

REGLON: 029 "OTRAS REMUNERACIONES DE PERSONAL TEMPORAL"

OBJETO: "Servicios técnicos para colaborar en el cálculo de libretas de nivelación, digitalización de abstractos, atención al público e instituciones en lo referente a temas geodésicos, así como en el resguardo de documentos técnicos."

TIPO DE SERVICIO: TÉCNICOS

PRESTADO EN: INSTITUTO GEOGRAFICO NACIONAL

No. DE CONTRATO: 2022-10-3-715

PLAZO DEL CONTRATO: DEL 03 DE OCTUBRE AL 31 DE DICIEMBRE 2022

En cumplimiento a la cláusula segunda del Contrato Administrativo número 2022-10-3-715 suscrito con mi persona, presento ante usted el informe final de actividades realizadas:

ACTIVIDADES DESARROLLADAS Y RESULTADOS OBTENIDOS:

1) Servicios técnicos para colaborar en el cálculo de libretas de nivelación, digitación de datos en hojas electrónicas de Abstractos de Nivelación

Actividad: Colaboré con servicios técnicos en la digitación del abstracto de la Línea de nivelación de 1er, orden "KKK" y su enlace con la Línea Ciudad, del BM KKK -1 al BM KKK - 20

Resultados: Al realizar la elaboración del abstracto de nivelación se actualiza el mismo de la mencionada línea.

Actividad: Colaboré con servicios técnicos en la revisión, corrección y cálculo de datos de las libretas de nivelación que comprenden del BM C- 105C al BM C - 101B, Línea de nivelación de 1er, orden "C"

Resultados: Se tienen libretas listas al realizar la elaboración del abstracto de nivelación se actualiza el mismo de la mencionada línea.

2) Servicios técnicos para colaborar en la digitalización de abstractos de Líneas de nivelación antiguas que se encuentren en formato análogo.

Actividad Apoyé en la digitalización del Abstracto de Nivelación de la Línea "KK". Del BM KK – 44A al BM KK– 54A y su enlace con la línea de nivelación "VV".

Resultados: Se cuenta con un abstracto digital, del cual se hará una copia impresa.

Actividad: Apoyé en la digitalización del Abstracto de Nivelación de la Línea "KM". Del BM KM – 1 al BM KM – 10.

Resultados: Se cuenta con un abstracto digital, del cual se hará una copia impresa.

3) Servicios técnicos para colaborar en la atención al público o instituciones en lo referente a cotas, vértices geodésicos o información de temas geodésicos

Actividad: Apoyé en la atención 10 usuarios de la data de la estación Cors y se generaron 43 descripciones de BM's.

Resultados: Atención a las solicitudes de información geodésica de usuarios, lo que genera ingresos a este Instituto.

4) Servicios técnicos para colaborar en el resguardo de los documentos técnicos de la división y dar orientación al personal de la institución en temas de cálculo y procesos geodésicos

Actividad: Colaboré con servicios técnicos en el resguardo de los resultados de los levantamientos geodésicos llevados a cabo por personal del IGN.

Resultados: Ahora se tiene más un archivo menos saturado y más fácil de localizar los resultados que se busquen

Actividad. Colaboré con servicios técnicos al encargarme del ordenamiento de hojas cartográficas y agruparlas en forma ordenada y por época.

Resultados: Se mantiene un mejor orden al tenerlas archivadas en la mapoteca.

Actividad: Colaboré con servicios técnicos en la Inducción sobre el uso y funcionamiento del equipo GPS a personal de distintas Divisiones de esta Institución.

Resultados: Ahora se tiene más conocimiento sobre la manipulación del equipo GPS por parte de varios compañeros en distintas divisiones

5) Servicios técnicos en otras actividades que sean asignados.

Actividad: Colaboré con servicios técnicos en las actividades técnicas de la división.

Resultados: Se le dio apoyo al personal, indicando los procedimientos más viables en el trabajo se campo.

Actividad; Colaboré con servicios técnicos en la actualización de fichas de descripción de las Líneas de Nivelación de 1er, orden, según solicitudes.

Resultados: Se tienen descripciones actualizadas, con el nuevo formato dando así un mejor servicio al usuario.

Actividad. Colaboré con servicios técnicos en el post proceso de cinco puntos geodésicos que son parte de la red Geodésica Nacional en el Bloque Oeste.

Resultados: Se calcularon las coordenadas geográficas y planas que determinan la posición de los puntos trabajados.

Actividad; Colaboré con servicios técnicos siendo miembro activo del curso audiovisual del Programa de Fomento de Ética.

Resultados: Se tiene la participación de la división en este programa, haciendo un total de 3 sesiones.

Actividad. Colaboré con servicios técnicos en la participación de las sesiones audio-visuales en el programa de las Naciones Unidas Programa de Alianza de Datos de los ODS-Plan de Acción a Nivel de País.

Resultados: Se tiene la participación a nivel del IGN en el Proyecto.

Actividad. Colaboré con servicios técnicos en el post proceso de veintisiete puntos geodésicos que son parte del levantamiento de la Aldea Azulco.

Resultados: Se calcularon las coordenadas geográficas y planas que determinan la posición de los puntos trabajados.

Actividad. Colaboré con servicios técnicos en el post proceso de ocho puntos geodésicos que son parte del levantamiento del municipio de San Lucas Tolimán, del departamento de Sololá.

Resultados: Se calcularon las coordenadas geográficas y planas que determinan la posición de los puntos trabajados

Actividad. Colaboré con servicios técnicos en el post proceso de quince puntos geodésicos que son parte del levantamiento de la Aldea Azulco.

Resultados: Se calcularon las coordenadas geográficas y planas que determinan la posición de los puntos trabajados

Actividad. Colaboré con servicios técnicos al encargarme del ordenamiento de hojas cartográficas y agruparlas en forma ordenada y por época.

Resultados: Se mantiene un mejor orden al tenerlas archivadas en la mapoteca.

Actividad. Colaboré con servicios técnicos al encargarme temporalmente de las actividades de la división de Geodesia.

Resultados: Se mantienen las actividades de la división en forma normal.

Actividad. Colaboré con servicios técnicos en el post proceso de quince puntos geodésicos que son parte del levantamiento de la Aldea Azulco.

Resultados: Se calcularon las coordenadas geográficas y planas que determinan la posición de los puntos trabajados.

Actividad. Colaboré con servicios técnicos al encargarme de las actividades administrativas previas a las comisiones.


Resultados: Se mantienen las actividades de la división en forma normal.

Actividad: Colaboré con servicios técnicos en la participación de las sesiones audio visuales con la Licenciada Lourdes morales de Diplan, del MAGA en la actualización del Manual de Normas y Procedimientos del Instituto Geográfico Nacional -IGN-


Resultados: Se está elaborando un manual actualizado de normas y Procedimientos


Actividad: Colaboré con servicios técnicos en la elaboración de los nuevos formatos que serán usados en la división de Geodesia en la actualización del Manual de Normas y Procedimientos del Instituto Geográfico Nacional -IGN-

Resultados: Se está elaborando un manual actualizado de normas y Procedimientos

F. 
Luis Fernando Orozón Sandoval
DPI: 1674 56954 0101
Cel.: 4143 8223




Ing. Oscar Cruz Ramos
Subdirector General del IGN
con funciones temporales


Licda. Pahola Méndez Mata
Directora

Instituto Geográfico Nacional

